




# GIEFA: Grupo Interamericano para Erradicación de la Fiebre Aftosa

EPIDEMIA 2000-2001



**CONFERÊNCIA  
DE HOUSTON  
MARÇO-2004**



**GRUPO  
INTERAMERICANO  
DE  
ERRADICAÇÃO DA  
FEBRE AFTOSA -  
GIEFA**

- GRUPO DE TRABALHO  
INTER-INSTITUCIONAL**
- PARTICIPAÇÃO DO SETOR  
PÚBLICO E PRIVADO**
- FUNÇÕES: COMPLEMENTAR  
AÇÕES DOS PROGRAMAS  
NACIONAIS**
- PROPOR E EXECUTAR AÇÕES DO  
PHEFA EM SUA ETAPA FINAL.**

## Membros do GIEFA ( Comitê Executivo)

- Regiões:
  - América do Norte;
  - América Central;
  - Caribe;
  - Andina;
  - Amazônica;
  - Cone Sul;
- PANAFTOSA – SECRETARIA EXECUTIVA

■ **Sector Privado**

■ **Sector Público**

# Membros do GIEFA

- Observadores
  - OIE
  - FAO
  - IICA
  - OIRSA
  - Outros

## JUSTIFICATIVAS

- Apesar dos avanços significativos na erradicação da Febre Aftosa nas Américas existem áreas endêmicas na América do Sul

## PROGNÓSTICO

Não se alcançará a meta original do PHEFA sem:

- intervenção eficiente e coordenada em todo o Hemisfério, especialmente nas áreas endêmicas
- melhoria da rede de laboratórios
- melhoria nos serviços de atenção veterinária
- estabelecimento de um programa de auditorias

# OBJETIVOS ESPECÍFICOS

## Intervenção em áreas de persistência

1. Equador
2. Venezuela
3. Estados do Norte/Nordeste do Brasil
4. Bolívia

## Projetos de Fronteira

- Argentina-Brasil-Uruguaí
- Paraguai e Brasil (Paraná e Mato Grosso do Sul)
- Paraguai e Argentina,
- Bolívia-Chile e Perú,
- Peru e Ecuador,
- Ecuador e Colômbia,
- Colômbia-Venezuela
- Brasil-Venezuela-Guyana.
- Brasil - Colômbia.
- Brasil - Bolívia

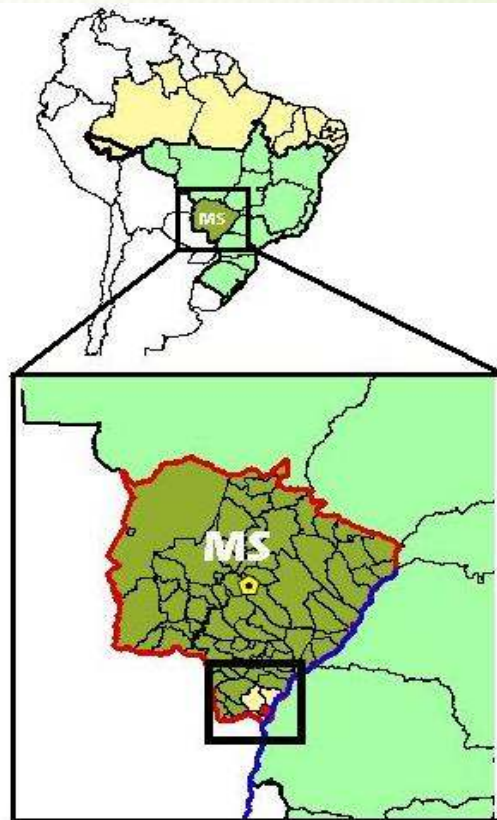


**\* Janeiro 2005**

- Livre sem Vacinação**
- Livre com Vacinação**
- Não livre**



**OUTUBRO DE 2005**



Id	Foco	Latitude	Longitude
1	Fazenda Vezozzo	-23 42' 01.45468"	-54 14' 07.73221"
2	Fazenda Jangada	-23 41' 06.25114"	-54 15' 42.71861"
3	Sítio São Benedito	-23 50' 12.64906"	-54 26' 45.05461"
4	Sítio Santo Antônio	-23 50' 09.50284"	-54 25' 26.39693"
5	Fazenda Guaira	-23 51' 51.67423"	-54 26' 11.13286"

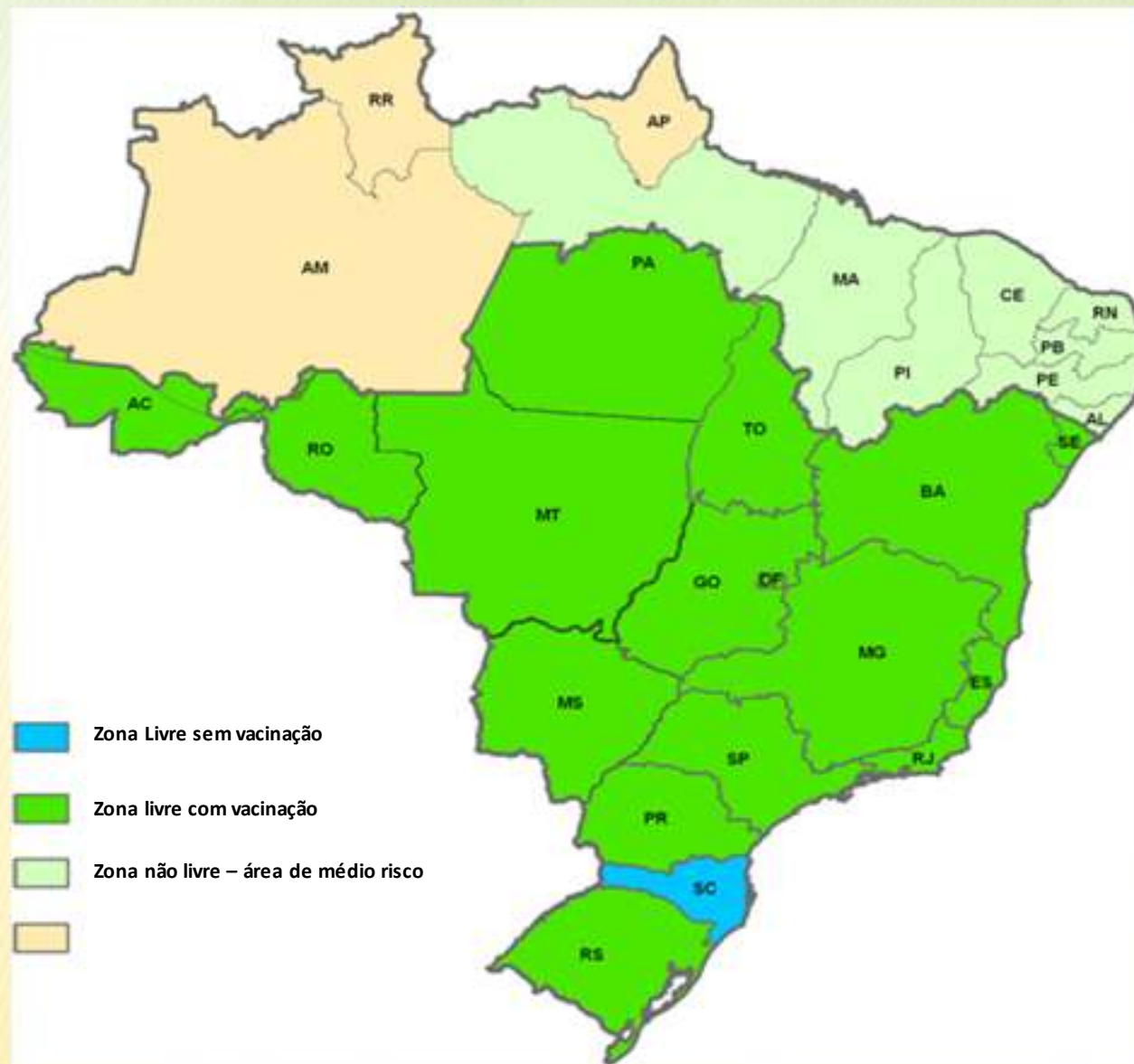


- ★ Foco (Fazenda Vezozzo)
- ⬢ Focos diagnosticados em 17/10/2005
- Área de proteção (25 km)
- ⊙ Sede dos municípios interditados
- Municípios com ocorrência de focos
- Municípios limítrofes e interditados

## Representação Esquemática da Zona de Alta Vigilância



## Evolução e diminuição do risco



**BOLÍVIA**

Reuniões com representantes del CVP, Fegasacruz, Congabol, SENACSA/Py, SENASAG/Bol, SENASA/Arg

- busca da harmonização entre setores públicos e privados

- apoio para avançar nas atividades para cumprimento dos objetivos do PHEFA

- apoio para melhoria institucional do SENASAG;



## Ações no Equador

- visitas técnicas
- coordenação de reuniões entre setor público e privado
- coordenação de reuniões entre agências que atuam no país
- revisão da proposta de estruturação do Programa Nacional de controle e erradicação da aftosa
- apoio técnico e financeiro na investigação da possível existência de cepa exótica no país – inversão de U\$ 400,000
- apoio técnico e laboratorial

**REGISTROS DE  
EPISÓDIOS EM  
ZONAS LIVRES  
SEM  
EXPLICAÇÕES  
CONVINCENTES**

- IMPACTOS IMPORTANTES NOS OBJETIVOS DO PHEFA
- DESCONFIANÇAS REGIONAIS E EXTRA-REGIONAIS
- NECESSIDADES DE REAVALIAÇÕES MAIS CRITERIOSAS  
DOS CENÁRIOS
- REAVALIAÇÃO DE ESTRATÉGIAS

## CONDIÇÃO SANITÁRIA PARA FEBRE AFTOSA - OIE -2011

Situación Fiebre Aftosa en Sudamérica  
Según OIE, Nov 2011

- Zona Libre sin vacunación
- Zona Libre con Vacunación
- Zona No libre
- Zona Protección
- Zona Estatus Suspendido



**PANAFTOSA, OPS/OMS**  
**Unidad de Epidemiología**



# GIEFA

