



Interfases SISA y SNIG:

Establecimientos
Interdictos

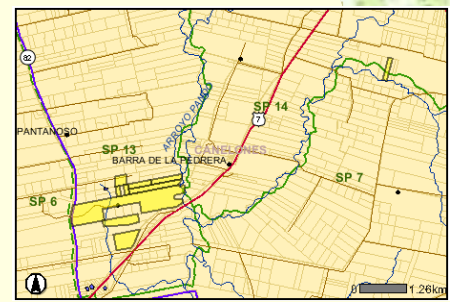
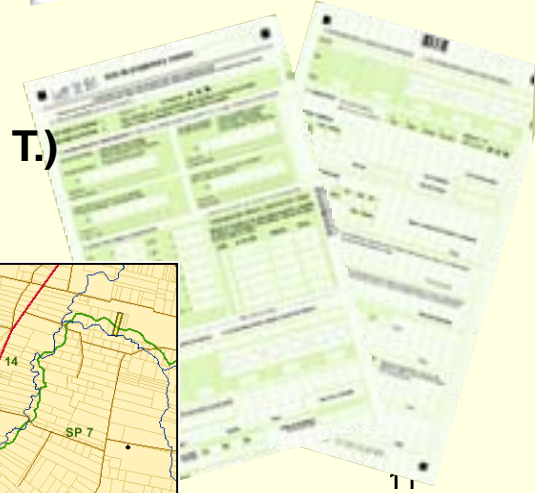



Demografía Animal

Sistema de Información Geográfica

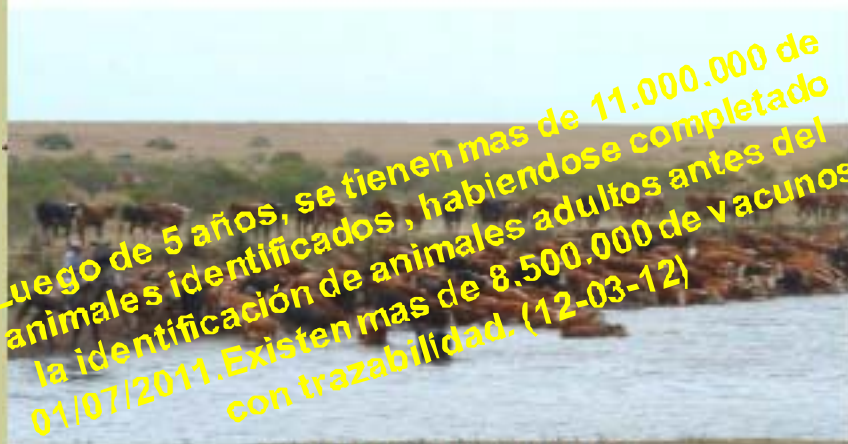
Estática
(Decl. Jurada)

Dinámica
(Guías de P.y T.)

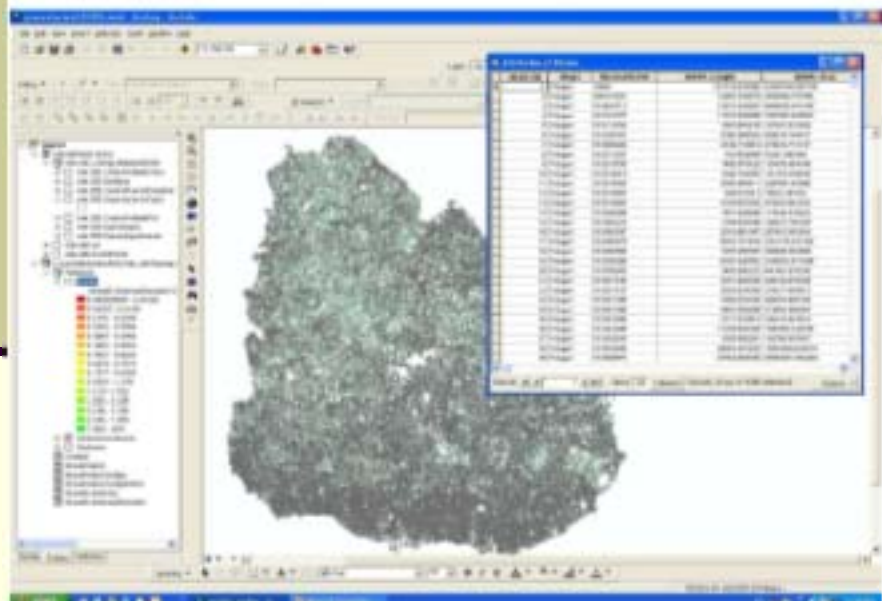




Sistema Nacional de Información Ganadera



GIS de cobertura nacional




222.000 padrones explotados.

Objetivo y Alcance



- ALCANCE FUNCIONAL:** gestión de los registros de
- **tenedores** de ganado, existencias y uso del suelo,
 - **dispositivos** de identificación,
 - **animales** identificados,
 - **operadores** de movimiento,
 - **transacciones** de animales identificados y lotes de animales,
 - **interdicciones** sanitarias administrativas y judiciales

Generación de mapas temáticos



Historia de un animal

Historia de un animal

Imagen	Fecha	Tipo de evento	Propietario	Tenedor	Ubicación
[img]	31/01/08	REGISTRO - FORMULARIO DE REGISTRO DE ANIMALES	020948914	020948914	020948914
[img]	18/02/08	TRASLADO E INTERMEDIACIÓN - GUÍA DE PROPIEDAD Y TRÁNSITO	020948914	089001587	089100194
[img]	20/02/08	TRASLADO Y CAMBIO DE PROPIEDAD - GUÍA DE PROPIEDAD Y TRÁNSITO	020742305	020742305	020742305
[img]	30/05/08	TRASLADO E INTERMEDIACIÓN - GUÍA DE PROPIEDAD Y TRÁNSITO	020742305	089001587	089100194
[img]	31/05/08	TRASLADO Y CAMBIO DE PROPIEDAD - GUÍA DE PROPIEDAD Y TRÁNSITO	021061212	021061212	021061212
[img]	14/07/08	FAENA - GUÍA DE TRASLADO A PLANTA DE FAENA	164401766	164401766	164401766

Registro de eventos sanitarios

Registro de eventos sanitarios

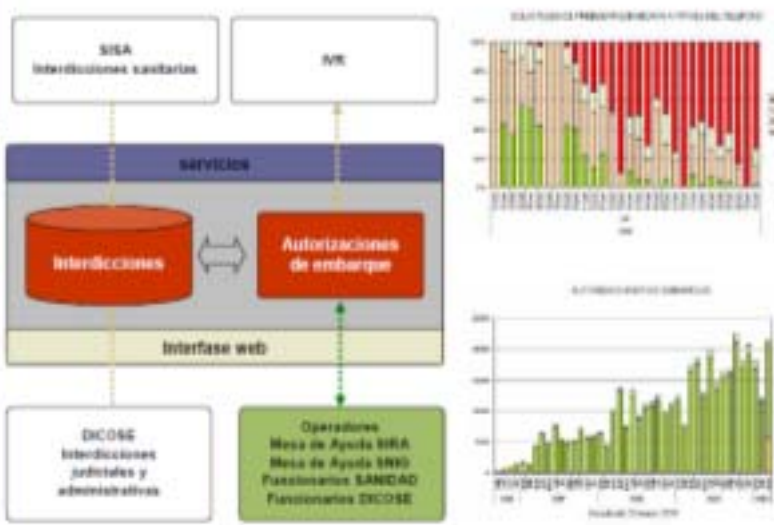
Evento Animal

Dispositivo Actual: 4540769 Estado: Paenado Trazado

Evento de Propiedad y Tránsito

Evento Sanitario

Registro centralizado de interdicciones



Sistema Nacional de Información Ganadera

Mapa Base

Buscar por: Dicose

Preembarques Guías

Est. cercanos

Espacial

Mide distancias

Overview

Borra Caravana Atributos

Herramientas de búsqueda

Buscar por: Dicose

Buscar

Detalle ZoomTo

Sistema Nacional de Información Ganadera

Mapa Base

Buscar por: Buscar

Ej.: Visualización de localización y/o movimientos de un animal para un determinado período de tiempo y espacio

Movimientos de un Animal

Caravana: 4252028

Fecha desde: 01/03/2011

Hasta: <dd/MM/yyyy>

junio de 2011

lu	ma	mi	ju	vi	sá	do
30	31	1	2	3	4	5
6	7	8	9	10	11	12
13	14	15	16	17	18	19
20	21	22	23	24	25	26
27	28	29	30	1	2	3
4	5	6	7	8	9	10

Numero	Fecha	Origen	Destino
REGISTRO	04-02-2008	190825876	190825876

Map Coords: X = 701035.9345, Y = 6337308.5926

Previamente al movimiento de los animales, estos son comunicados al sistema. Previo a ellos el sistema los valida (30.000 mensuales y aprox. 1.000 diarios). **En caso que un DICOSE no este habilitado no se genera la autorización.** En la actualidad las Jefaturas de Policía no sellan las Guías de Propiedad y Tránsito que no contengan el número de autorización. En casos de duda la policía tiene una herramienta para corroborar la validez del número de autorización (IVR)

Sistema Nacional de Información Ganadera

Mapa Base

Buscar por: Buscar

Ej.: Visualización de movimientos de extracción de ganado para un determinado período de tiempo.

Detalle de la Guia

Número: T-978091

Dicose A: 070318911

Dicose B: 070318911

Dicose C: 070318911

Dicose D: 070928051

Operación: indefinido

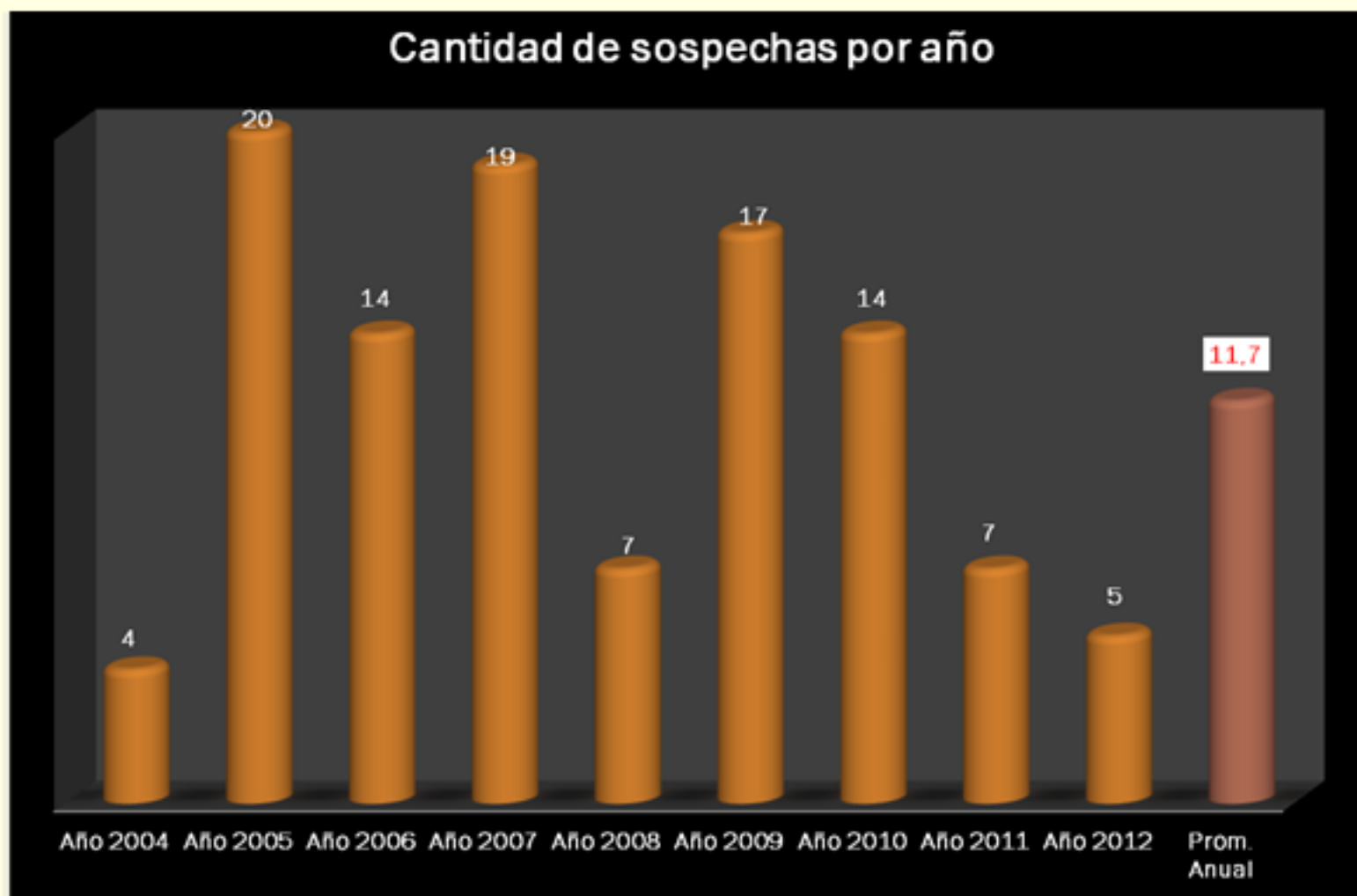
Fecha Emisión: 15/02/2011

Categorías: TOROS(1):

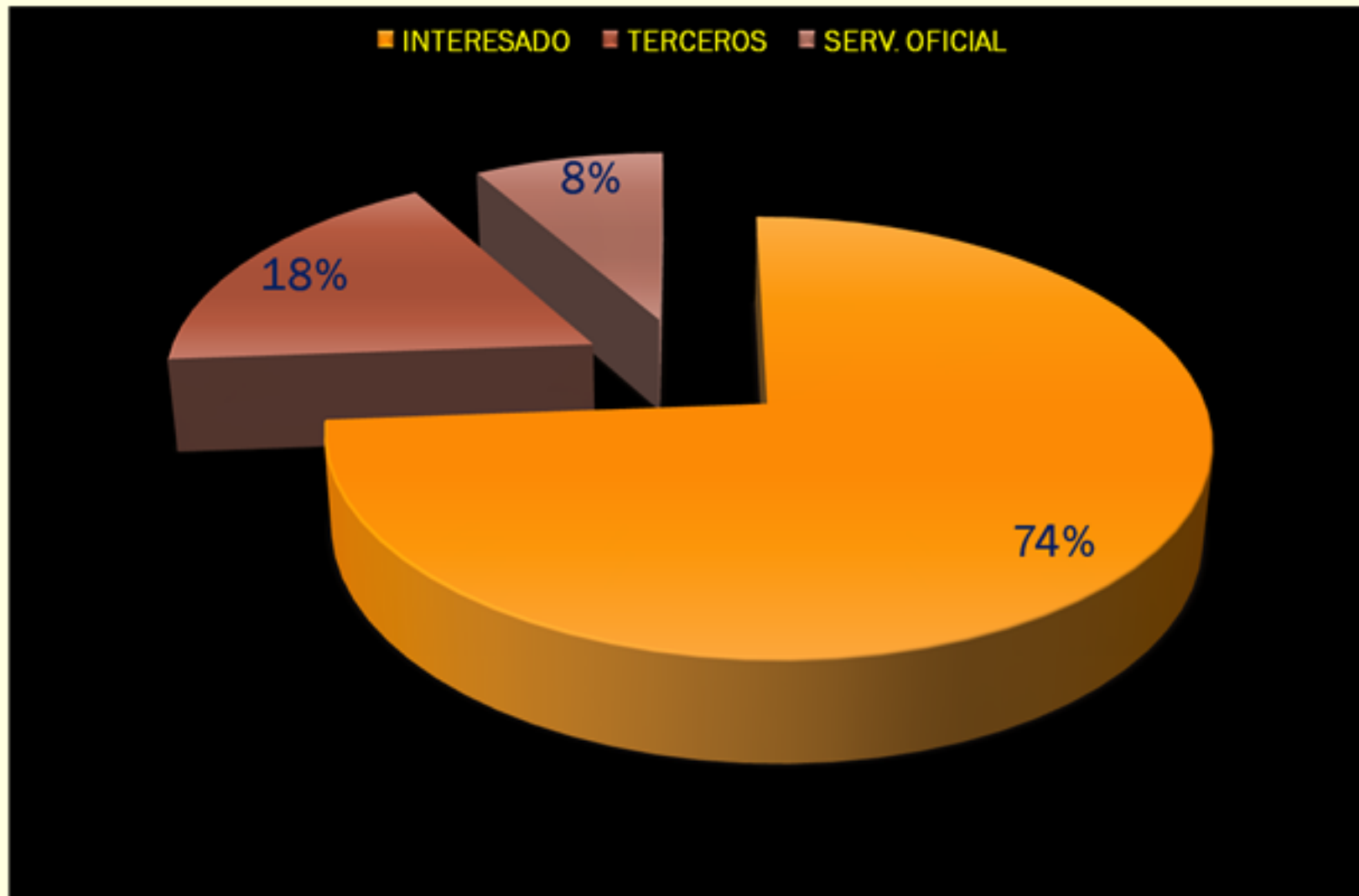
Numero	Fecha	Origen	Destino
U-51774	17-04-2011	070318911	020021438
U-51777	23-05-2011	070318911	020021438
U-51778	17-04-2011	070318911	020021438
U-98221	09-06-2011	070318911	020021438
U-139065	08-06-2011	080528701	070318911

Map Coords: X = 557466.0647, Y = 6226202.7114

CANTIDAD DE SOSPECHAS DE ENF. VESICULARES O SIMILARES, ATENDIDAS POR AÑO (PERÍODO: 2004-2012)



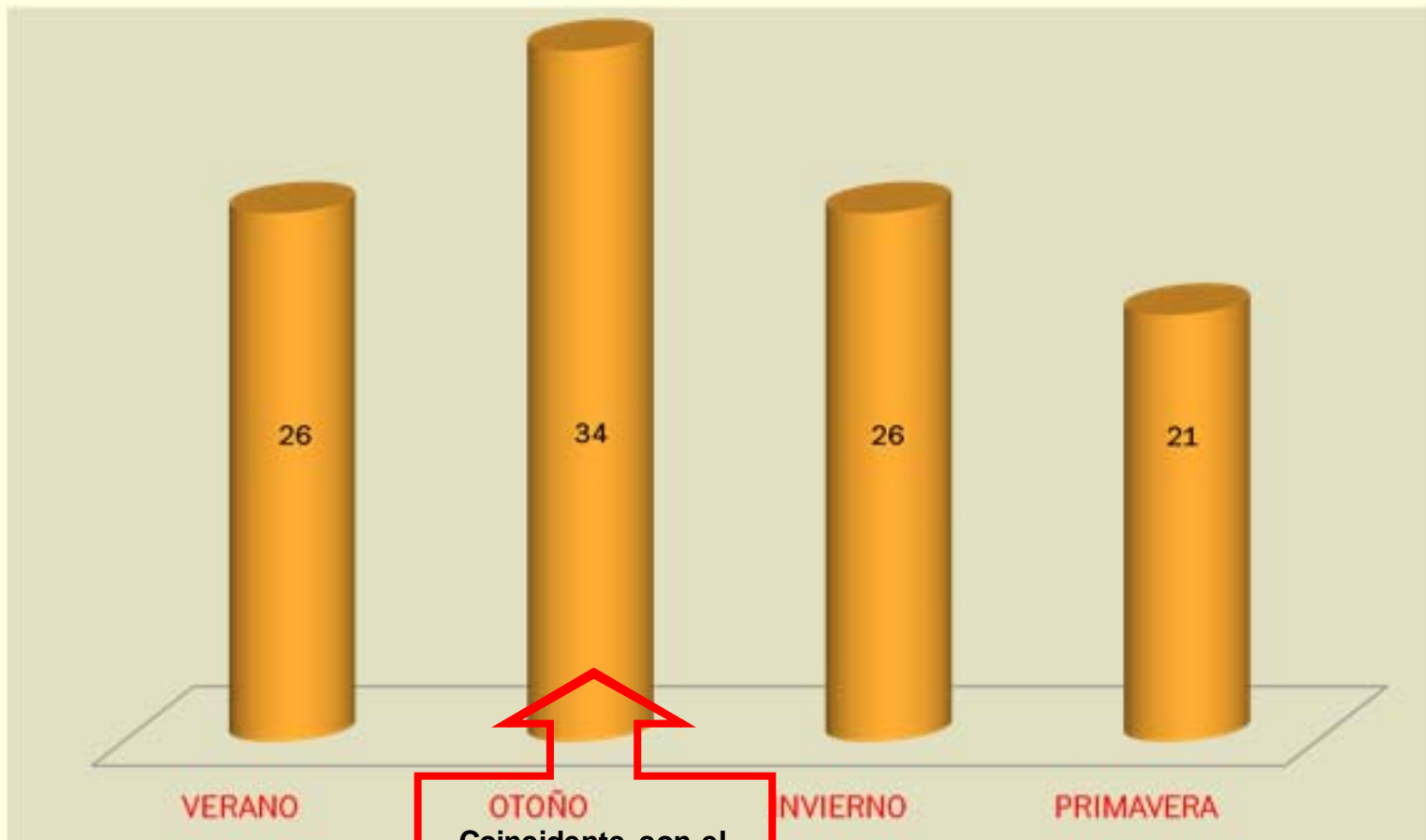
SOSPECHAS SEGÚN ORIGEN DE LA NOTIFICACIÓN PORCENTUALMENTE



CLASIFICACIÓN DE LAS SOSPECHAS (PERÍODO 2004-2012)



SOSPECHAS SEGÚN ESTACIÓN DEL AÑO (PERÍODO 2004 – 2012)



Coincidente con el histórico de la aparición de la fiebre aftosa en la Región

Sospechas según diagnóstico porcentualmente

